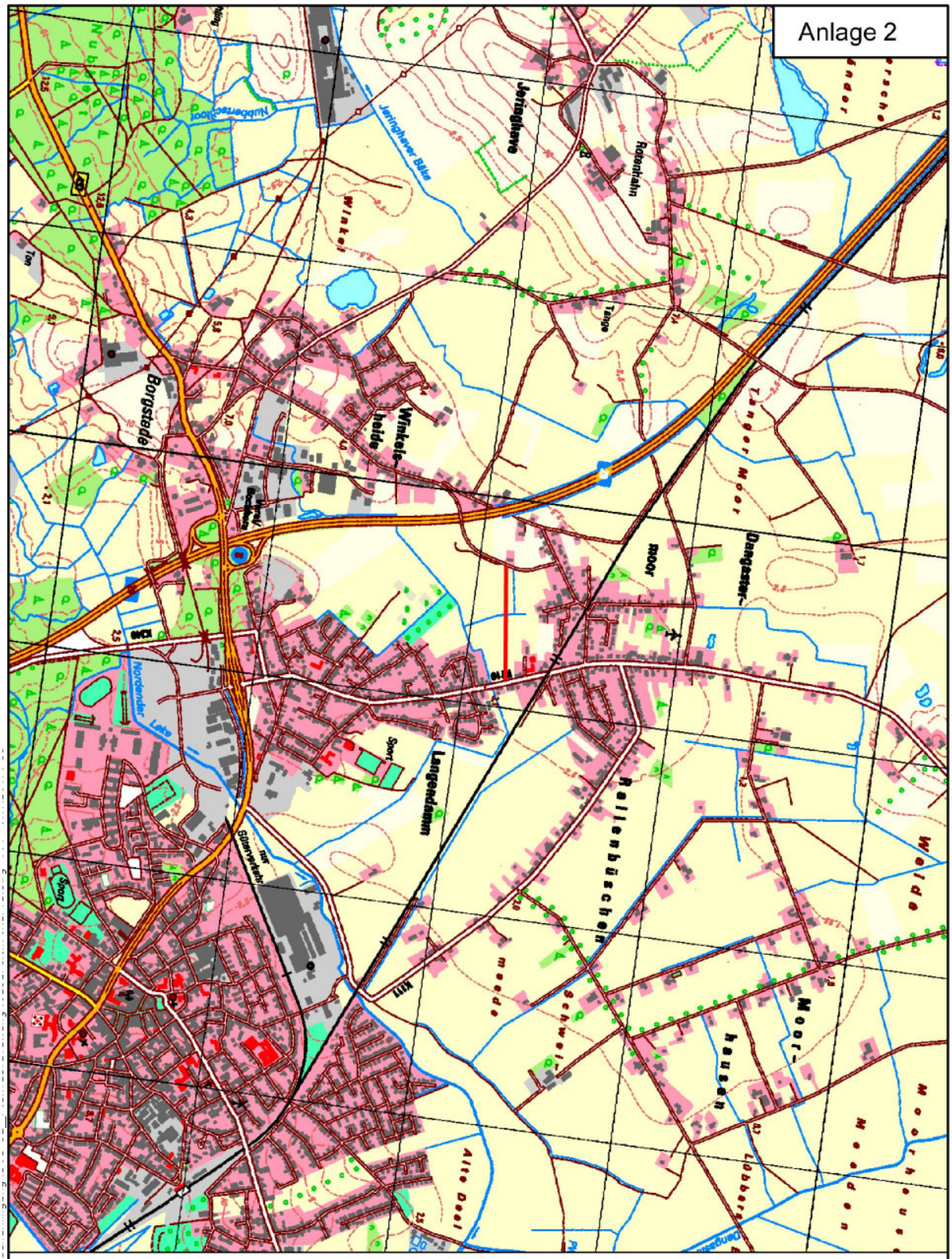

ABS - Oldenburg-Wilhelmshaven, Ausbaustufe III
Strecke 1522: Oldenburg (Oldb) Hbf - Wilhelmshaven Hbf

Stadt Varel
Fachbereich Planung und Bau
Rathaus II - Zum Jadebusen 20

26316 Varel

Übersichtskarte

BÜ Großer Winkelsheidermoorweg
Auflassung mit Seitenweg
Gemeinde Dangastermoor

lvl 01.32.002.40 | M 1 : 5.000

PÖYRY
Pöyry Infra GmbH
Landermannstraße 6
450751 Duisburg
Tel. 0203 / 440 777-0
Fax. 0203 / 440 777-19

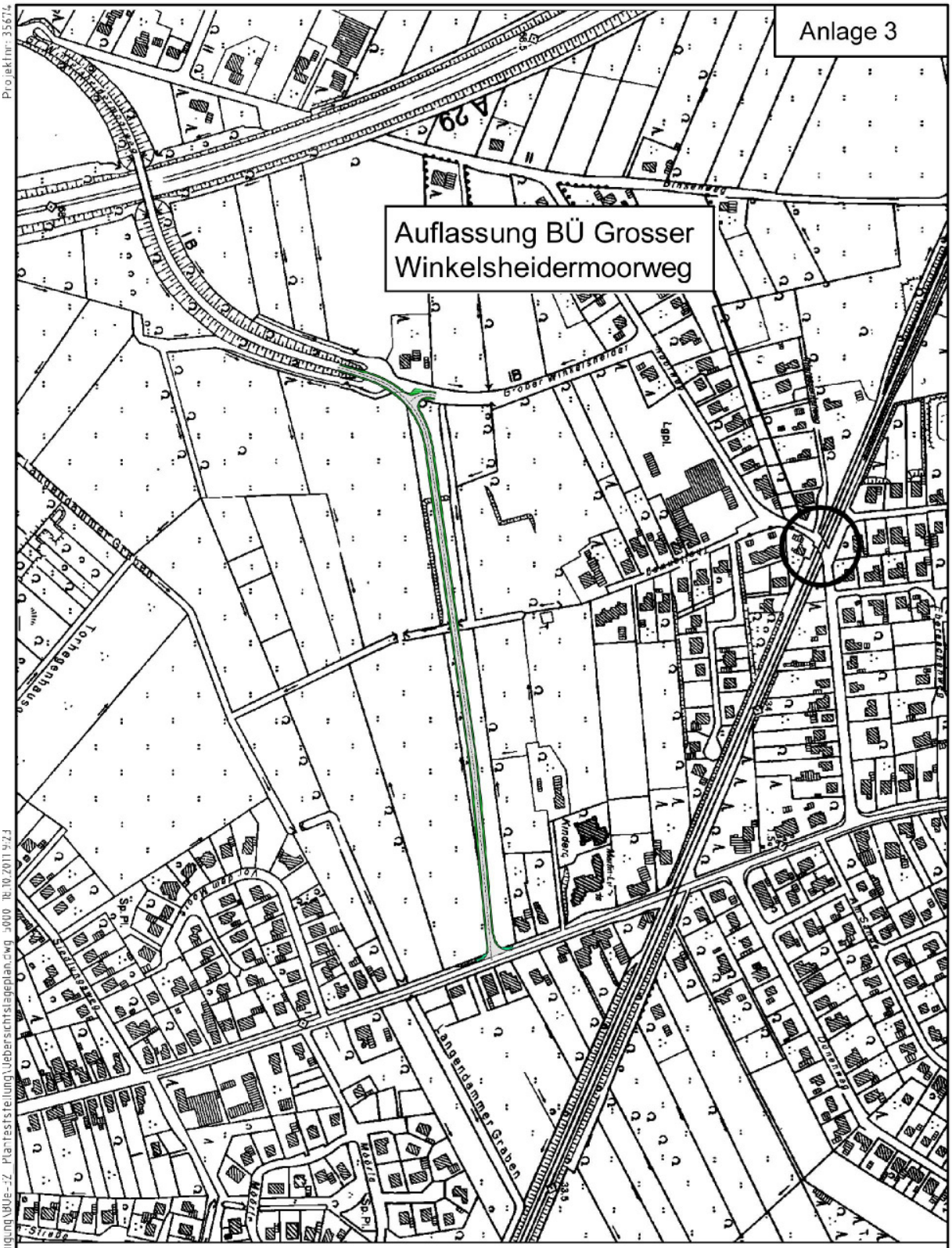

ABS - Oldenburg-Wilhelmshaven, Ausbaustufe III
Strecke 1522: Oldenburg (Oldb) Hbf - Wilhelmshaven Hbf

Stadt Varel
Fachbereich Planung und Bau
Rathaus II - Zum Jadebusen 20

26316 Varel

Übersichtslageplan

BÜ Großer Winkelsheidermoorweg
Auflassung mit Seitenweg
Gemeinde Dangastermoor

lvl 01.32.002.40	M 1 : 5.000

PÖYRY
Pöyry Infra GmbH
Landfermannstraße 6
450751 Duisburg
Tel. 0203 / 440 777-0
Fax. 0203 / 440 777-19

P:\Eisenbahn\35674\VZ-PaVJ-Lad\04 Genehmigung\Ue-32 Planfeststellung\Uebersichtslageplan.dwg 3000 18.10.2011 9:23
Projektnr: 35674

Rückbau Bahnübergang
Spielplatz
Legendorfer Straße
Zum Jakobsweg
Zum Jakobsweg
Zum Jakobsweg
Leg 87
Leg 87
Leg 87

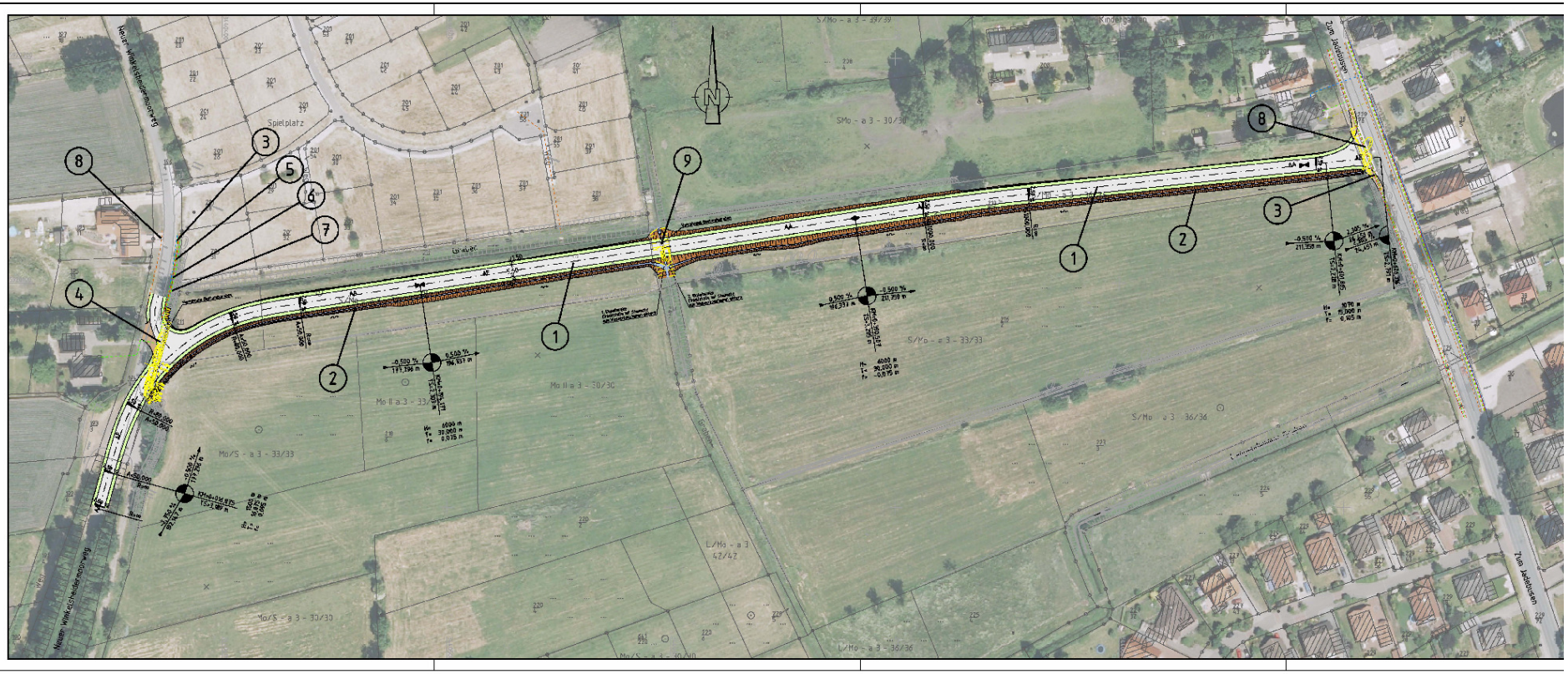
Neuer Wirtschaftsgenossenweg
Spielplatz
Zum Jadebusen
Zum Jadebusen
Kindergarten
Gemeinde
N
1
2
3
4
5
6
7
8
9

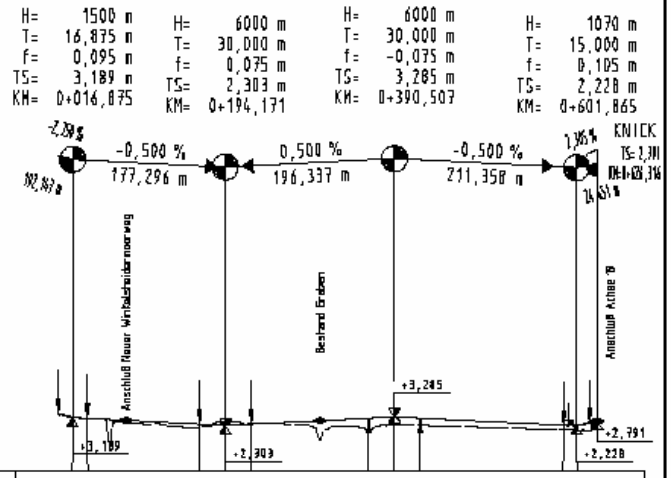

M = 1:5000/500

NHN -3,00

| | | |

Regelquerprofil

M. 1: 50

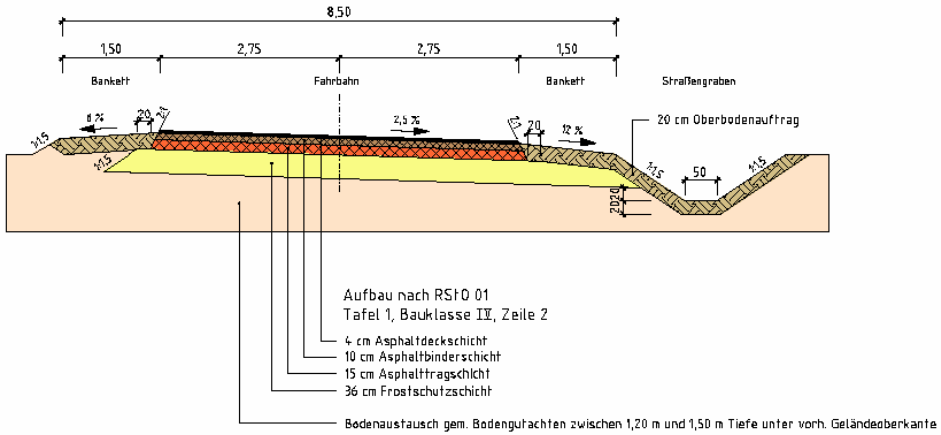

Anlage 6

Auftraggeber: Stadt Varel, Fachbereich Planung und Bau, Rathaus II – Zum Jadebusen 20, 26316 Varel		Auftrag-Nr.: 9135674	
		Datum	Name
		gez.: 19/2011	Habein
		bearb.: 19/2011	Weischof
		gepr.: 19/2011	Laffin
Planverfasser: Pöyry Infra GmbH, Landfermannstraße 6, 47051 Duisburg, Tel. 0203 / 449 777-0, Fax: 0203 / 449 777-19	Duisburg, den ..... Ort, Datum, Unterschrift	Plan-Nr.: 6.1	
		Planart: Planfeststellung	
		Planzeichen: LP	
		Blattgr.: 297 x 420 cm	
		Ausgabe vom: 21.10.2011	
Maßstab: 1 : 50	Regelquerschnitt Ersatzweg	Einwirkungen (Lastmodelle):	
		Höhen- und Koordinatensystem	
Projekt: Beseitigung des höhengleichen Bahnübergang "Winkelsheidermoorweg" und Bau eines Ersatzweges			
Strecke: Strecke 1522 Oldenburg – Wilhelmshaven			

Bauwerksnummer					Brücken-nr.	Barcode
Strecke		Kilometer		Kennzahl		
1522	x		x			

\\DEDUI-FS-01\projekte\Eisenbahn\35574\2-Pr\3-Cad\04_Genehmigung\Blatt-31_Planfeststellung\Strassenquerschnitt.dwg LP 21.10.2011 9:34

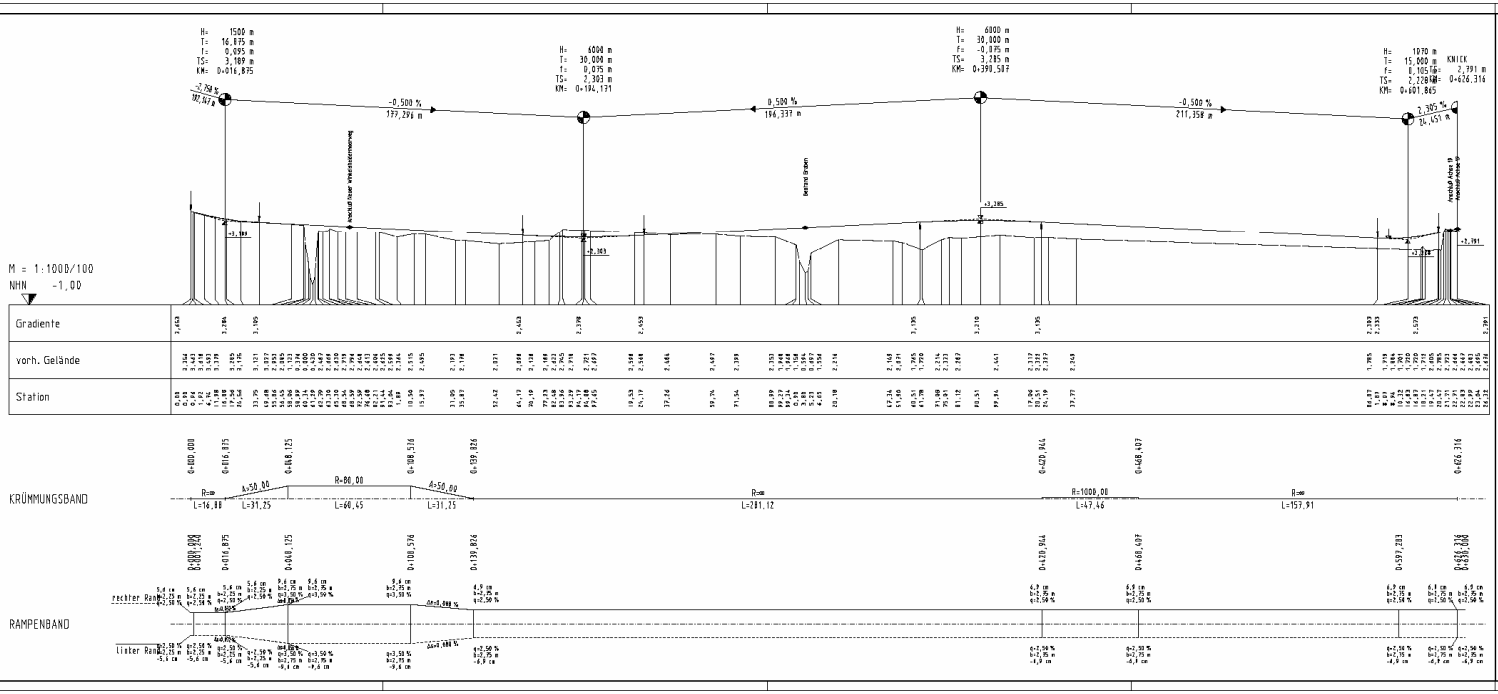
H= 1500 m
T= 16,875 m
f= 0,095 m
TS= 3,189 m
KM= 0+016,875
H= 4000 m
T= 30,000 m
f= 0,075 m
TS= 2,303 m
KM= 0+194,131
H= 6000 m
T= 30,000 m
f= -0,075 m
TS= 3,285 m
KM= 0+390,587
H= 1070 m
T= 15,000 m
f= 0,105 m
TS= 2,228 m
KNICK
f= 2,791 m
KM= 0+626,316
KM= 0+801,845
-2,794 %
30,874 m
-0,500 %
177,294 m
0,500 %
194,337 m
-0,500 %
211,358 m
2,305 %
24,451 m
Bauwerksanschluss Kreuzung Straße und Graben
Bestehende Brücken
Anschluß Anlage 9
Bauwerksanschluss
+3,189
+2,303
+3,285
+2,228
+2,791
M = 1:1000/100
NHN -1,00
Gradiente
vorh. Gelände
Station
KRÜMMUNGSBAND
0+000,000
0+016,875
0+048,125
0+108,574
0+139,824
0+420,944
0+468,497
0+626,316
A=50,00
R=80,00
A=50,00
R=∞
L=16,88
L=31,25
L=60,45
L=31,25
R=∞
L=281,12
R=1000,00
L=47,46
R=∞
L=157,91
RAMPENBAND
rechter Rand
linker Rand
0+000,000
0+016,875
0+048,125
0+108,574
0+139,824
0+420,944
0+468,497
0+597,283
0+626,316
0+636,000
A=0,000 %
A=0,000 %
A=0,000 %

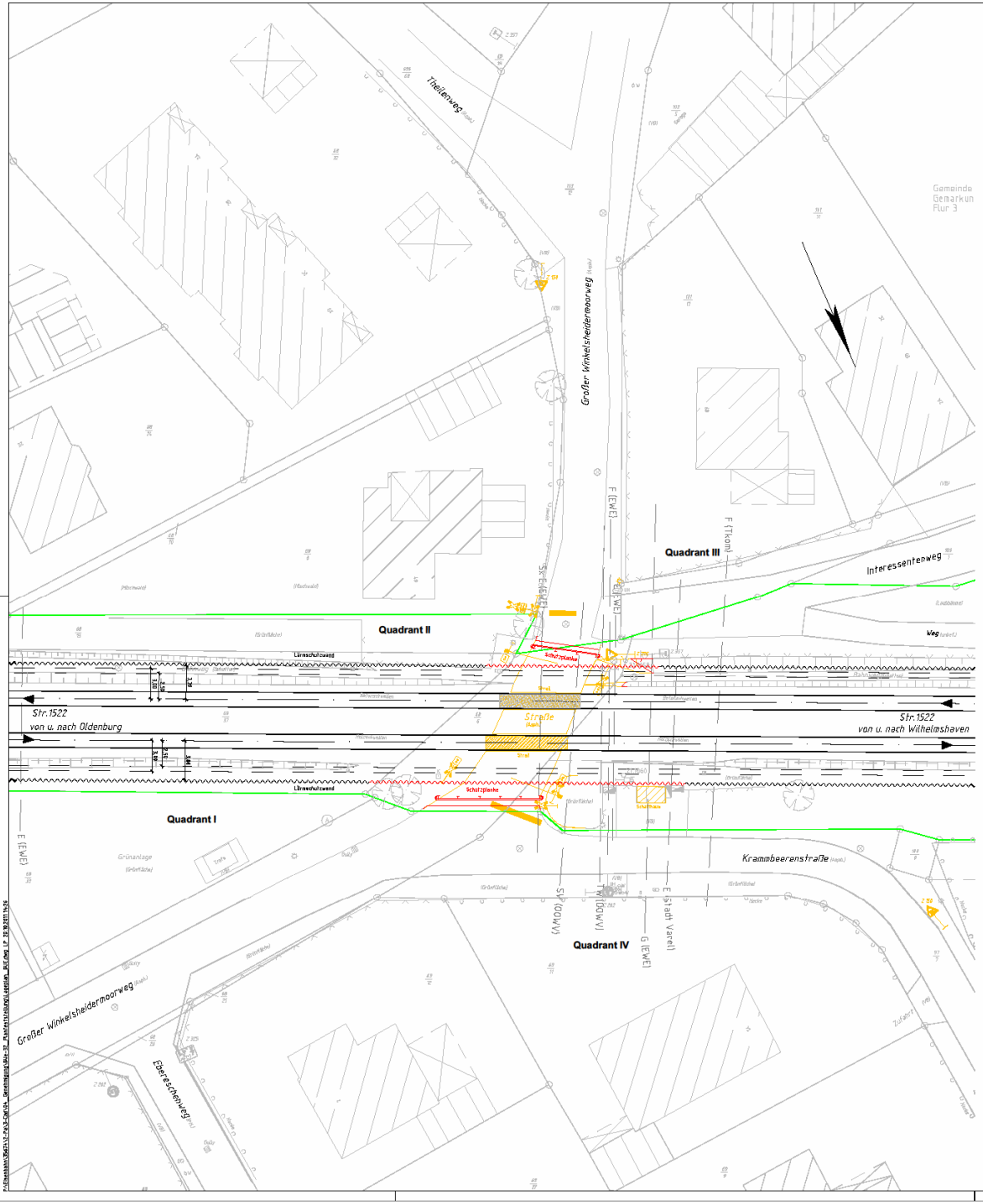

Anlage 7

Auftraggeber: Stadt Varel, Fachbereich Planung und Bau, Rathaus II – Zum Jeddeloh 29, 26316 Varel	Auftrag-Nr.: 935674		
		Datum	Name
	gez.	10/2011	Hibbeln
	bearb.	10/2011	Welschof
	gepr.	10/2011	Leiße
Planverfasser: Pöyry Infra GmbH, Lauferswerftstraße 4, 47051 Duisburg, Tel. 0203 / 440 777-0, Fax. 0203 / 440 777-19	Plan-Nr.: 12		
	Planart: Planfeststellung		
	Planzeichen: LP		
Duisburg, den ..... Ort, Datum, Unterschrift	Blattgr.: 297 x 420 cm		
	Ausgabe vom: 20.10.2011		
Maßstab: 1 : 50	Lageplan BÜ-Auflassung	Einwirkungen (Lastmodelle): Höhen- und Koordinatensystem	
Projekt: Beseitigung des höhengleichen Bahnübergang "Winkelsheidermoorweg" und Bau eines Ersatzweges			
Strecke: Strecke 1522 Oldenburg – Wilhelmshaven			
Bauwerksnummer: Strecke 1522	Kilometer: c	x	Kennzahl:
Brücken-nr.	Barcode		

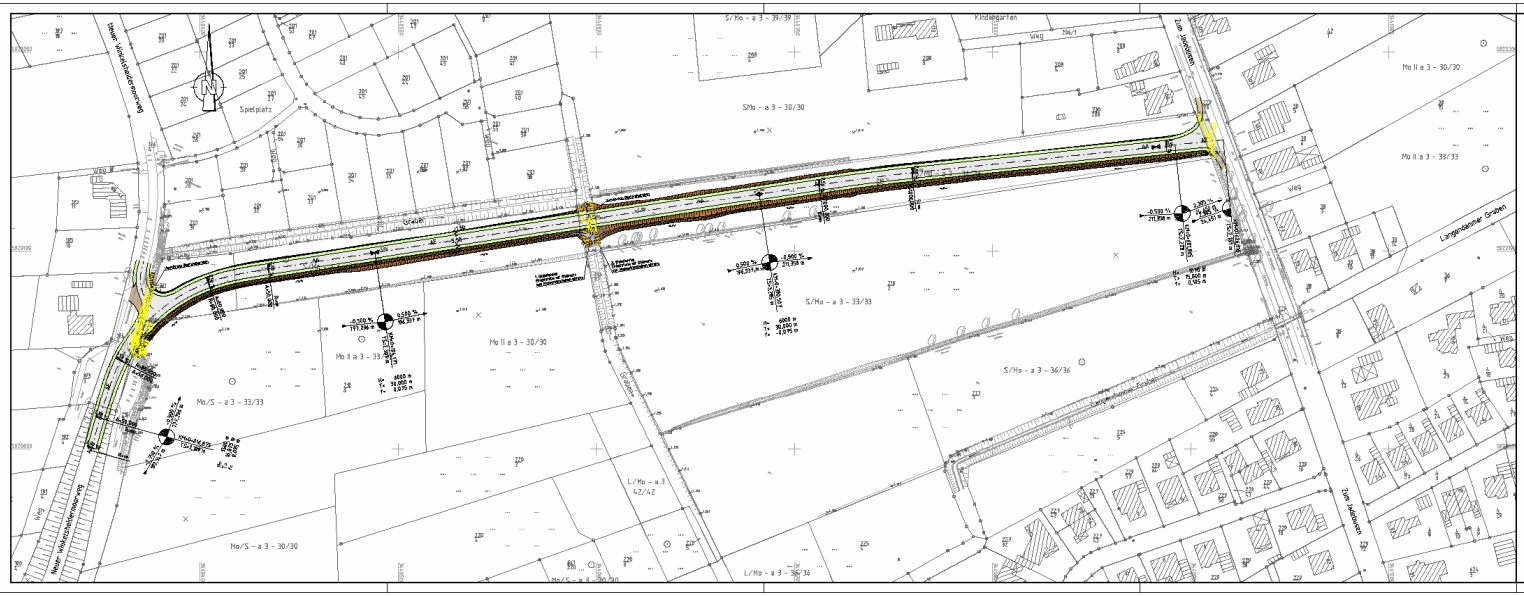

Legende

- Planung
- Planung ABS OL-WHV (DB AG)
- Bestand
- Planung Dritter
- Fahrbahnen
- Brückenfläche
- Zufahrt
- komb. Geh- u. Radweg
- Gehweg
- Dammböschung
- Einschnittsböschung
- Mulde
- Trenn- und Seitenstreifen

Anlage 7

Auftraggeber: Stadt Varel, Fachbereich Planung und Bau, Rathaus II – Zum Jadebusen 30, 26316 Varel		Auftrag-Nr.: R15674	
			Datum / Name
		gez.:	10/11 Wakarluk
		bearb.:	10/11 Leslie
		geprf.:	10/11 Schneider
Planverfasser: Pöyry Infra GmbH, Lindhorstenstraße 6, 31701 Oldenburg, Tel. 0200 / 442 777-0, Fax: 0203 / 442 777-9		Plan-Nr.: 7	
		Planart: Planfeststellung	
		Planinhalt: LP	
		Blattgr.: 97,0 cm x 28,7 cm	
		Ausgabe vom: 24.10.11	
Maßstab: 1:1000	Auflassung BÜ 32 Gr. Winkelsheidermoorweg Neubau Seitenweg Lageplan	Einwirkungen (Lastmodelle):	
		Höhen- und Koordinatensystem:	
Projekt: Beseitigung des höhengleichen Bahnübergang "Winkelsheidermoorweg" und Bau eines Ersatzweges			
Strecke: Strecke 1522 Oldenburg – Wilhelmshaven			
Bauwerksnummer: Strecke 1522	Kilometer	Kennzahl	Brücken-nr.:
			Barcode

\\vedal-fs-01\CADDA\CADDADATEN\35470\LP_32-3.PLT - LP_32-3 - gedruckt am 24.10.11

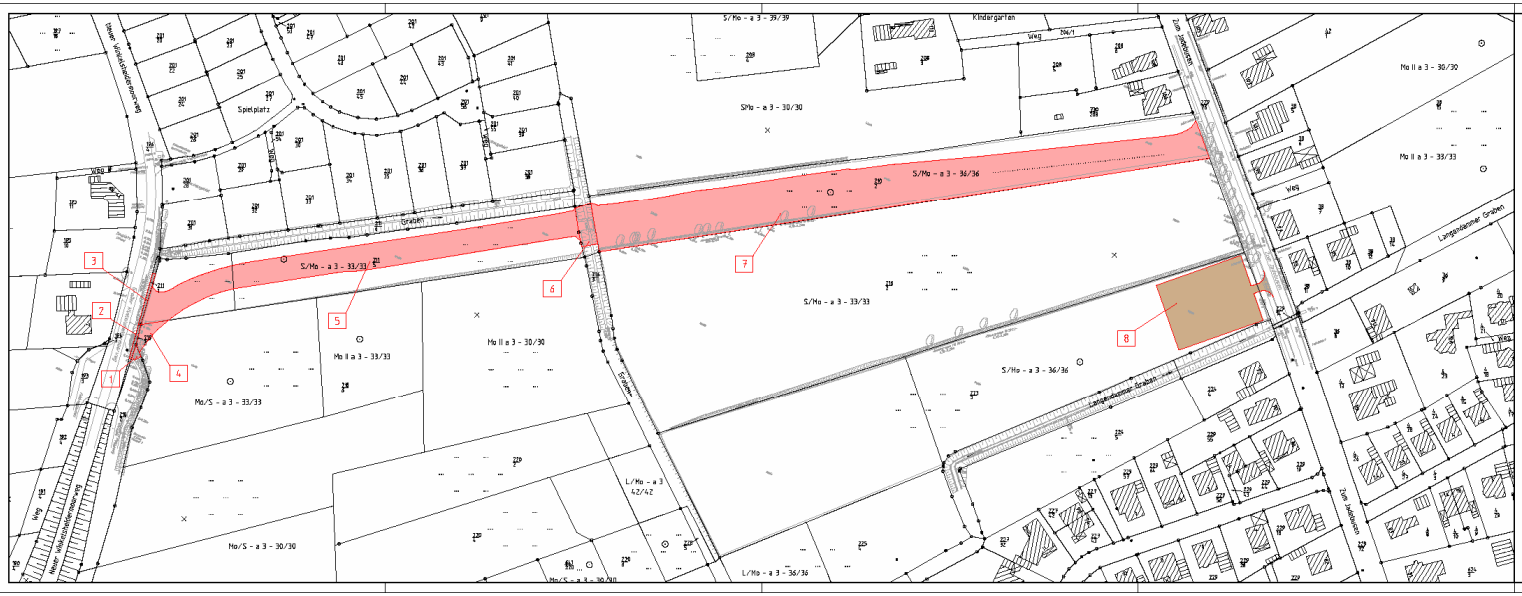

Legende

zu erwerbende Fläche

vorübergehend beanspruchte Fläche (Baustelleneinrichtungsfläche)

1 lfd. Nr. im Grunderwerbsverzeichnis

Anlage 14

Auftraggeber: Stadt Varel, Fachbereich Planung und Bau, Rathaus II – Zum Jadebusen 30, 26316 Varel	Auftrag-Nr.: R164FA	
		Datum / Name
	gez.:	10/11 Leike
	bearb.:	10/11 Leike
	geprf.:	10/11 Schneider
Planverfasser: Pöyry Infra GmbH, Lindenmeyerstraße 6, 33701 Oldenburg, Tel. 0200 / 442 777-0, Fax. 0203 / 442 777-9	Plan-Nr.: 14	
	Planart: Planfeststellung	
	Planinhalt: LP	
	Blattgr.: 97,0 cm x 31,7 cm	
Oldenburg, den: Unt. (Datum, Unterschrift)	Ausgabe vom: 19.10.11	
Maßstab: 1:1000	Auflassung BÜ 32 Gr. Winkelsheidermoorweg Neubau Seitenweg Lageplan Grunderwerb	Einwirkungen (Lärmmessbüro) Höhen- und Koordinatensystem
Projekt: Beseitigung des höhengleichen Bahnübergang "Winkelsheidermoorweg" und Bau eines Ersatzweges		
Strecke: Strecke 1522 Oldenburg – Wilhelmshaven		

Bauwerksnummer				Brücken-nr.	
Strecke		Kilometer	Kennzahl		Barcode
1522	x		x		

\\deb4-fs-01\CAROM\CAROMDATEN\35972\LP_32-1_Grunderwerb.PLT - LP_32-1_Grunderwerb - gedruckt am 24.10.11

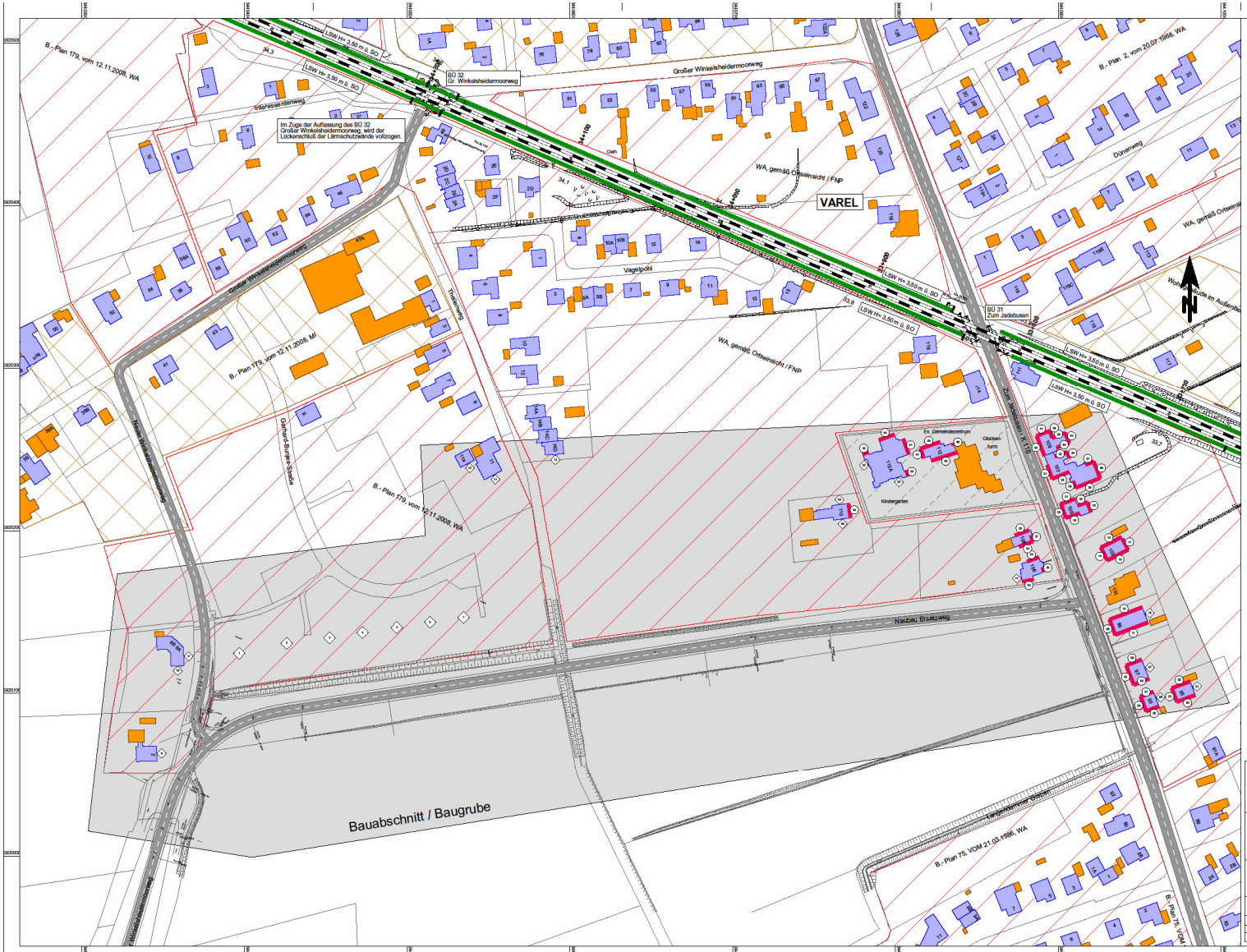
B.-Plan 179, vom 12.11.2008, WA
LSW Hr. 3,50 m ü. SO
BÜ 32
Gr. Winkelsheidermoorweg
Großer Winkelsheidermoorweg
Interessentenweg
Im Zuge der Auflassung des BÜ 32
Großer Winkelsheidermoorweg, wird der
Lückenschluß der Lärmschutzwände vollzogen.
WA, gemäß Ortseinsicht / FNP
VAREL
Vogelpohl
Thalenweg
BÜ 31
Zum Jadebusen
B.-Plan 2, vom 20.07.1966, WA
Düenweg
Neuer Winkelsheidermoorweg
Gerhard-Bunjes-Straße
B.-Plan 179, vom 12.11.2008, MI
Ev. Gemeindezentrum
Glockenturm
Kindergarten
Zum Jadebusen / L 123
Neubau Ersatzweg
Bauabschnitt / Baugrube
B.-Plan 75, VOM 21.03.1986, WA
Langenscheider Straße
Legende
Emission Schiene Str. 1522
Emission Straße
Planfestgestellte Lärmschutzwände
Hauptgebäude
Nebengebäude
Immissionsort ohne Grenzwertüberschreitung (Nr. gemäß Pegelliste)
Immissionsort mit Grenzwertüberschreitung (Nr. gemäß Pegelliste)
Fassade mit Grenzwertüberschreitung
Anlage 11.5
Auftraggeber:
Stadt Varel
Fachbereich Planung und Bau
Stadtplatz 1 / Am Jadebusen 20
26316 Varel
Planverfasser:
A.I.T. GmbH - Ingenieure im Bauwesen
Friedrich-Ebert-Str. 17
27753 Delmenhorst
Hiltrup, den 04.11.2011
Ort, Datum, Unterschrift
Auftrag-Nr.:
Datum Name
gez. 04.11.11 Wulf
bearb. 04.11.11 Wulf
gepr. 04.11.11 Kranz
Plan-Nr.:
Planart: Planfeststellung
Planersicher:
Maßstab: 970 x 590 mm
Erstellungen (Lastmodell)
Höhen- und Koordinatensystem
Maßstab: 1:1000
Auflassung BÜ 32 Gr. Winkelsheidermoorweg
und Neubau eines Ersatzweges
Lageplan: Überlagerung der Emissionen Straße/Schiene
Projekt: Beseitigung des Höhengleichen Bahnübergang "Winkelsheidermoorweg" und Bau eines Ersatzweges
Strecke 1522: ABS Oldenburg - Wilhelmshaven
Strecke:
Bauwerksnummer
Brücken-nr.
Strecke Kilometer Kennzahl
1522
Barcode

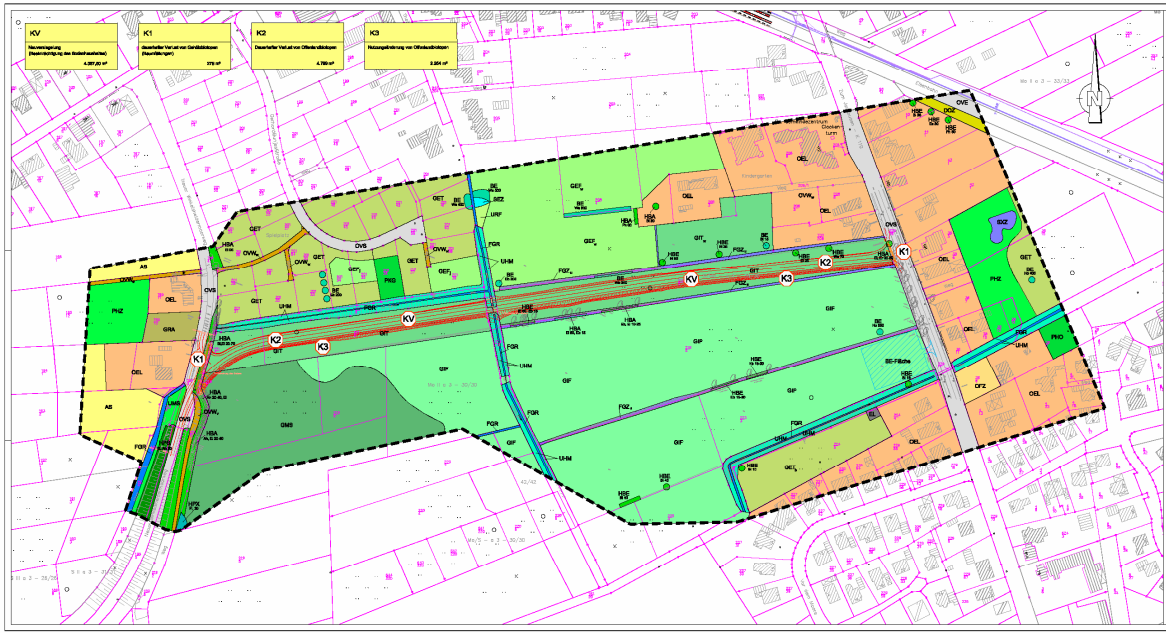
KV
Neuverlegung
(Neuverlegung eg. des Gasleitungsabschnitt)
4.397,00 m²
K1
dauerhafter Verlust von Gehölzbiotopen
(Neuanlage ggw.)
379 m²
K2
Dauerhafter Verlust von Offenbiotopen
4.799 m²
K3
Nutzungsänderung von Offenbiotopen
9.954 m²
Legende
Biotoptypen
Zitat der Biotoptypen Niedersachsen 2015
HBE HBA Ehrenbeerm/ Baumbestand, Allee/ Baumreihe
IHE Ehrenbeerstrauch
HPS Sonstiger standortgerechter Gehölzbestand
HPX Sonstiger nicht standortgerechter Gehölzbestand
FGR Naturferner Graben
FGZ Sonstiger Graben
SEZ Sonstiges naturnahes nährstoffreiches Stillgewässer (§)
SXZ Sonstiges naturferneres Stillgewässer
DOZ Sonstiger Offenbodenbereich
GMS Sonstiges mesophites Grünland
GET Artenarmes Extensivgrünland trockener Mineralböden
GEF Sonstiges feuchtes Extensivgrünland
GIT Intensivgrünland trockenerer Mineralböden
GIF Sonstiges feuchtes Intensivgrünland
LMS Sonstige Gras- und Staudenflur mittlerer Standorte
U-M Grabenböschung
URF Ruderalflur frischer bis feuchter Standorte
AS Sandacker
EL Landwirtschaftliche Lagerfläche
GRA Artenarmer Scherrasen
PHO PHZ PKG Obst- und Gemüsegarten, Hausnaher Ziergarten, Grabland
OVS OVE Straße, Gleisanlage
OVW Weg
OFZ Ferienhausgebiet
OEL Locker bebauten Einzelhausgebiet
Dominante Baum- und Großsträucharten von Gehölzen
Ah = Ahorn (Acer campestre, A. platanoides, A. pseudoplatanus)
Bi = Birke (Betula pubescens, B. pendula)
Eb = Eberesche (Sorbus aucuparia)
El = Elsbe (Quercus petraea, Qu. robur)
Er = Erle (Fraxinus excelsior)
Es = Esche (Fraxinus excelsior)
Fi = Fichte (Picea sep.)
Ha = Hainbuche (Carpinus betulus, C. monnoa)
Ph = Hartriegel (Cornus sanguinea)
Wa = Weide (Salix alba, S. fragilis u.a.)
Zusatzmerkmale
w = wassergebuchtete Decke
l = Grünland bewaldet, linearerich
u = ungeeignet, zeitweise trockenfallend
s = brachgefallen
v = sonstiges Pflaster mit engen Fugen
Technische Planung
Technische Planung
Baustelleneinrichtungsfläche (BE-Fläche)
Bestandsdarstellung
Grenze des Untersuchungsgebietes
Biotoptypenkartierung
Flurstücksgrenzen und -nummer
Bestand
Konflikte
KV Neuverlegung
K1 Konfliktnummer (fortlaufend)
Konfliktbezeichnung und -nummer
KV
Neuverlegung
(Neuverlegung des Gasleitungsabschnitt)
4.397,00 m²
Bezeichnung des Konfliktes
Betroffene Fläche/Größe
Anlage 12.1.1
Auftraggeber
Stadt Lingen
Fachdienst Planung und Bau
Postfach 1 / Am Wilhelmsplatz 20
49808 Lingen
Planverfasser
LACON
Ingenieurbüro für Landschaftsplanung
Lindenallee 8
49808 Lingen
Tel. 0591 8009-00
Fax 0591 8009-10
info@lacon-landschaftsplanung.de
Bearb. Bln.
Gez. Gerdes / Wellmann
Aufgestellt:
Datum Name
GPL 12/21 Lammersen
Geprüft 12/21 Kuhlmann
BPV 12/21 Hengelk
Planart: 12.1.1
Plan: Bestands- und Konfliktplan
Planmaße:
Format: 1400 x 850 mm
Ausgabe am: 15.12.21
Maßstab: 1:1000
Bearbeitungsstadium:
Anlass: zur Genehmigung
Projekt:
Bewältigung des hörnegiebten Bahnübergang "Wirtschaftsbetriebsweg" und Bau eines Ersatzweges
Straße 1020 Oberfeld - Wilmersfeld
Bauvorhaben planer
Stadt Lingen
Fachdienst Planung und Bau
Postfach 1 / Am Wilhelmsplatz 20
49808 Lingen
Stadtbl. 1020
Blattnummer 4
Kartenblatt 4
Bezirk
Barcode