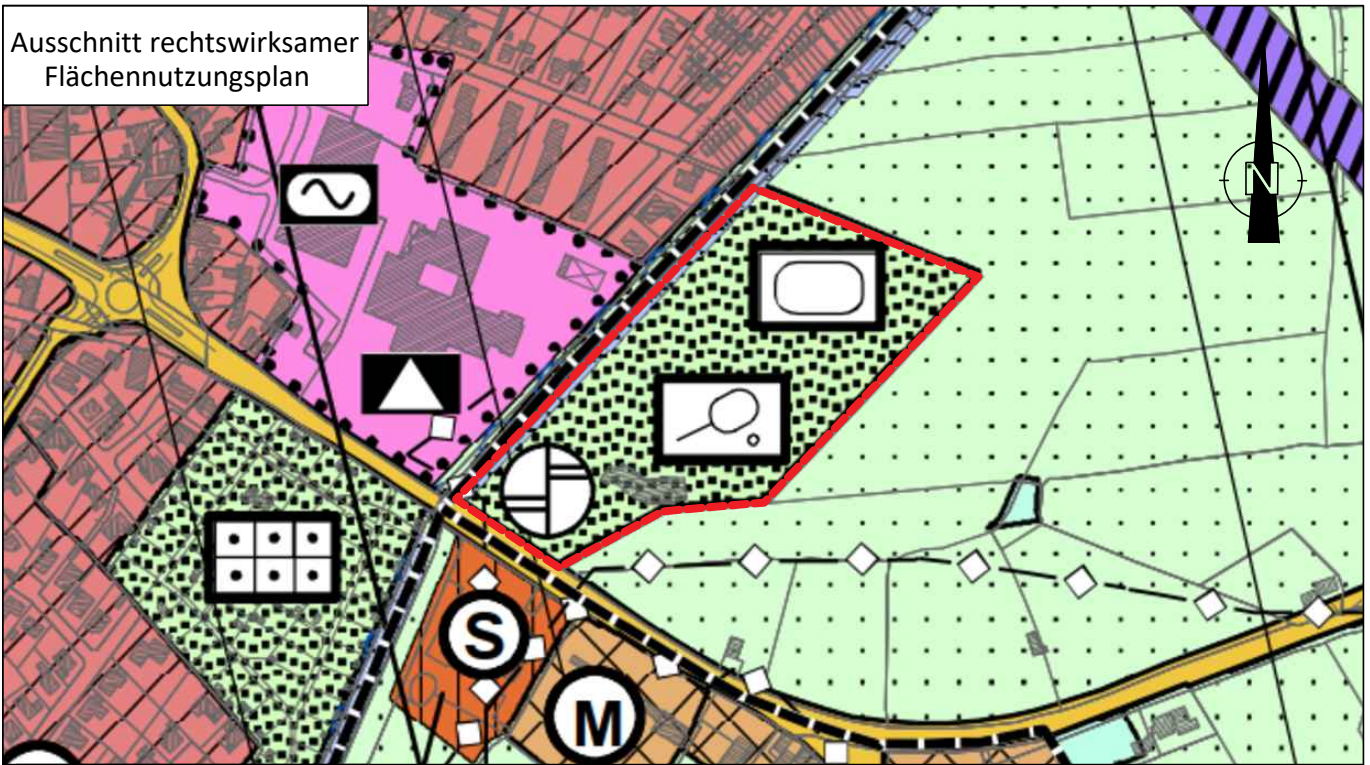
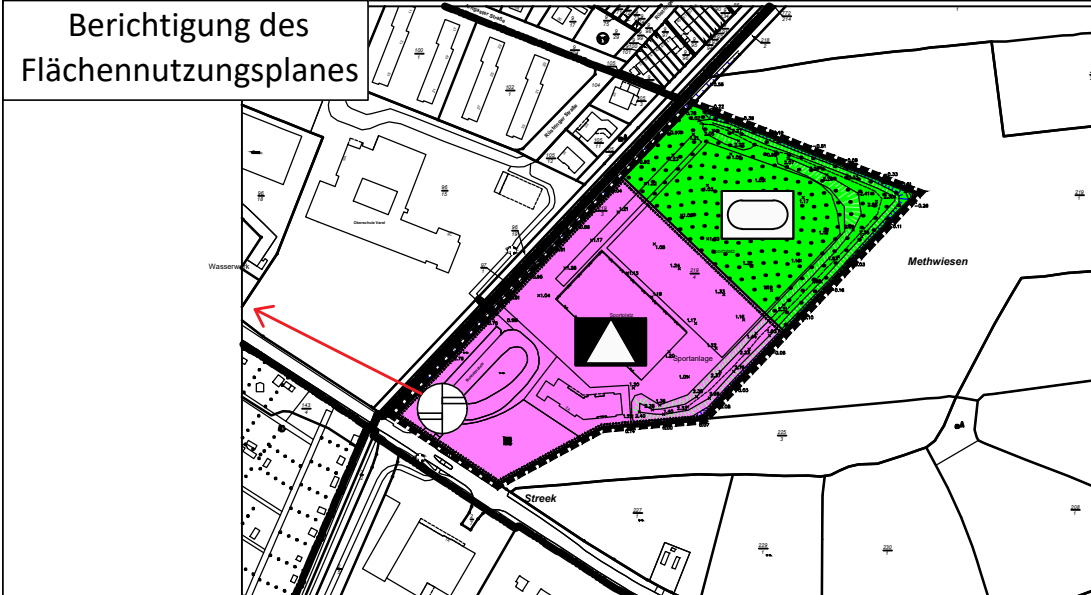


Ausschnitt rechtswirksamer
Flächennutzungsplan







Berichtigung des
Flächennutzungsplanes



M. 1:5.000

Planzeichenerklärung

-  Fläche für den Gemeinbedarf
hier: Schule
-  Hauptversorgung
hier: Pumpstation
(außerhalb des
Geltungsbereiches)
-  Grünfläche
hier: Sportplatz
-  Grenze des räumlichen
Geltungsbereiches
der 11. Planberichtigung



Quelle: Auszug aus den Geobasisdaten der Niedersächsischen Vermessungs- und Katasterverwaltung,
© 2020

11. Berichtigung des Flächennutzungsplanes der Stadt Varel (§ 13 a Abs. 2 Nr. 2 BauGB)

Die Stadt Varel hat im beschleunigten Verfahren gemäß § 13 a BauGB den Bebauungsplan Nr. 246 für die Innenentwicklung aufgestellt.

Der Satzungsbeschluss wurde durch den Rat der Stadt Varel am gefasst.

Gemäß § 13 a Abs. 2 Nr. 2 wird der Flächennutzungsplan der Stadt Varel im Wege der Berichtigung angepasst.