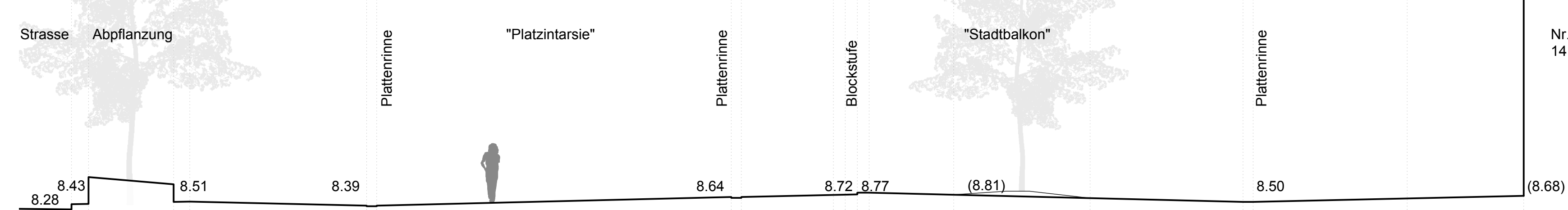
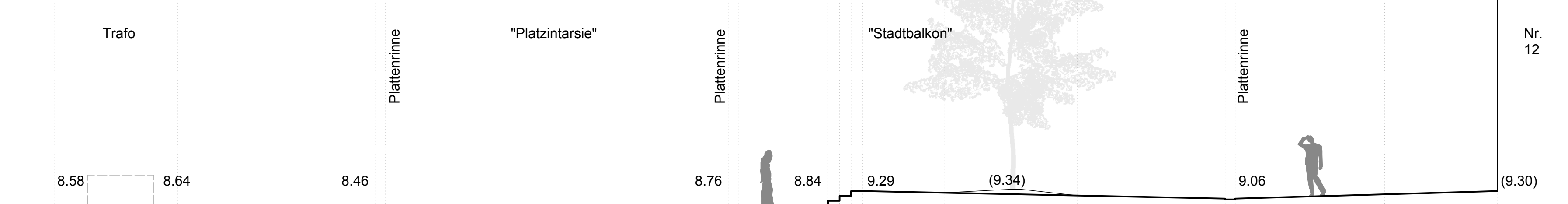


Umgestaltung Schlossplatz Varel - Entwurf

SCHNITT A-A* M. 1:100



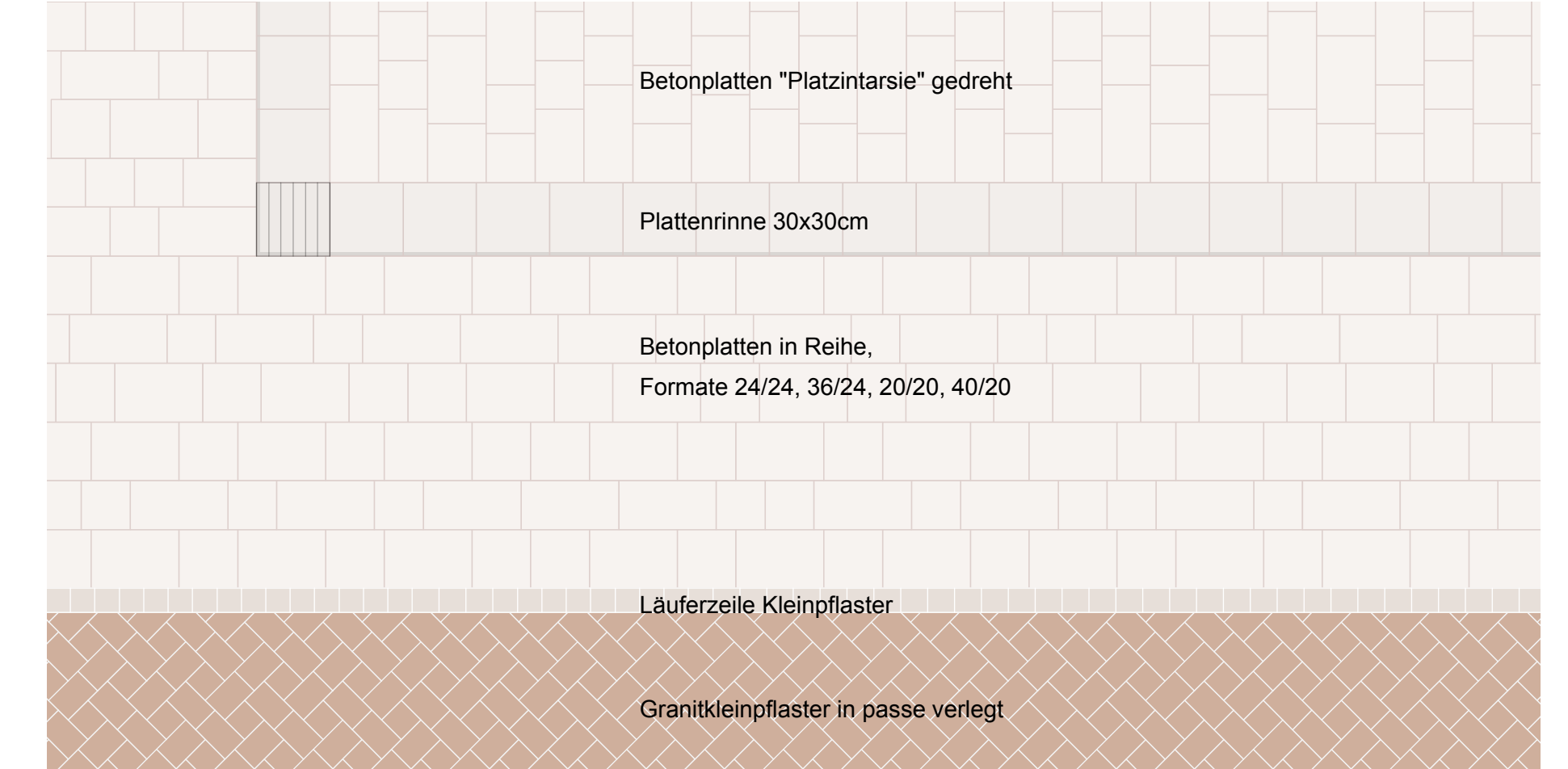
SCHNITT B-B* M. 1:100



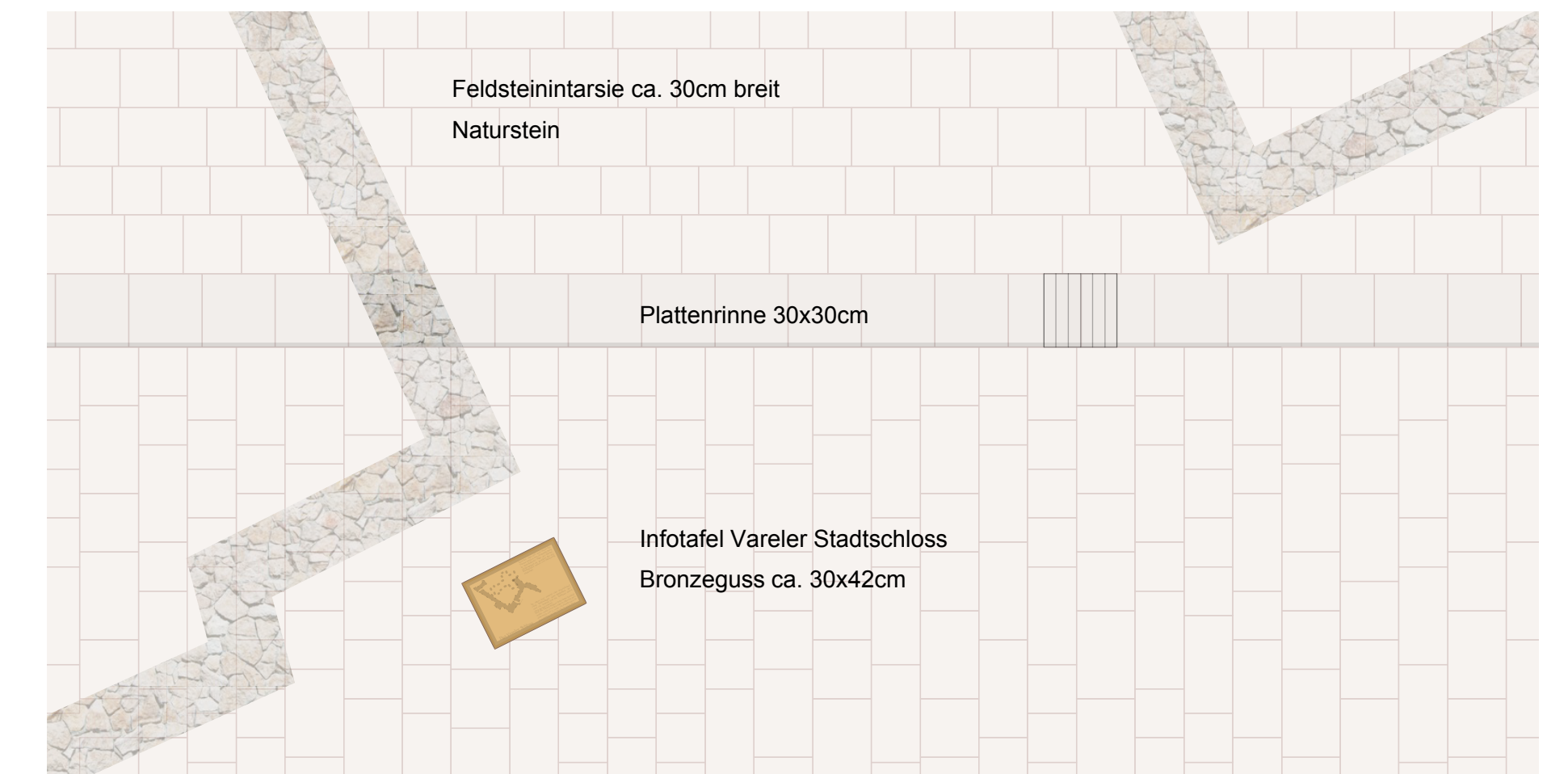
LAGEPLAN M. 1:200



DETAIL PFLASTERPRINZIP M. 1:25



DETAIL PRINZIP FELDSTEININTARSIE M. 1:25



LEGENDE:

- Baum, Bestand
- Baum, geplant
- Betonplatten
- Granitkleinpflaster
- Betonblockstufen 15/35
- Vorschlag Blindenleitsystem; Abstimmung mit (Behindertenbeauftragten) Stadt Varel notwendig!
- Pflaster-/ Plattenrinne mit Ablauf
- Abpflanzung Schnitthecke Berberis Höhe ca. 0,80m
- Rasen
- Baumscheiben, Tenne
- Säulenleuchte, Typ 'City Elements 230', 8,00m hoch, Fa. HESS
- Säulenleuchte, Typ 'City Elements 180', 5,00m hoch, Fa. HESS
- Systemleuchte, Typ 'Barcelona', 4,50m hoch, Fa. HESS
- Fahrradständer, Typ 'Vanda', Fa. Runge
- Bank 3m, Typ 'Binga', Fa. Runge Papierkorb Typ 'Bremerhaven', Fa. Michow & Sohn
- Bearbeitungsgrenze
- Grundleitungen OOVW Abwasser
- Grundleitungen EWE Telekom, Gas, Trinkwasser, Strom
- (9.22) x Höhen, Bestand
- 9.22 x Höhen, geplant

HINWEIS:

Ausstattung, Material, Vegetation gem. Ausstattungskatalog

PLANGRUNDLAGEN:

- Vermessungsgrundlage: Plangrundlage Gutachterverfahren, digitale Datenlieferung BauBeCon GmbH vom 03.08.2011
- Grundleitungen: digitale Datenlieferung EWE-Netz vom 02.08.2012, OOVW vom 05.09.2012
- Verkehrsplanung: digitale Datenlieferung IB Dr. Schwerdtelm & Tjardes vom 20.06.2013

UMGESTALTUNG SCHLOSSPLATZ VAREL

PLAN Vorabzug 06.08.2013
 Entwurf
 AUFTRAGGEBER
 Stadt Varel
 Rathaus II, Langendam
 Zum Jadebusen 20
 26316 Varel

PLANUNG
KILIAN + FRENZ landschaftsarchitekten
 GEZEICHNET ID 06.08.2013 AM WALL 162
 DATUM 1:200, 1:100, 1:25 26195 Bremen
 MASSSTAB T 0421-3345606
 PROJEKT-NR. 12.171 F 0421-3394928
 PLAN-NR. 12.171.E1 www.kilian-frenz.de

