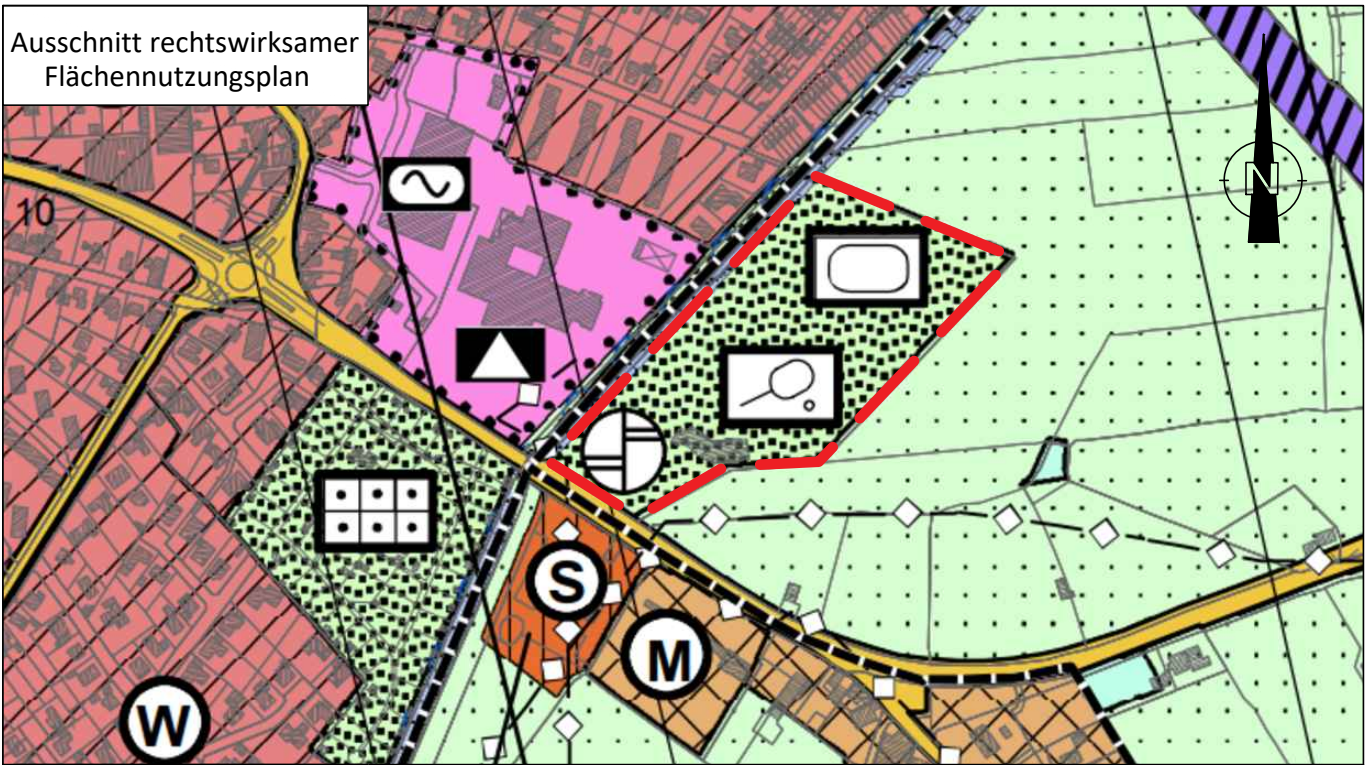
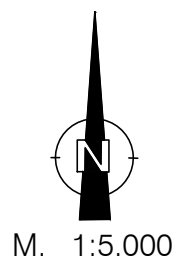
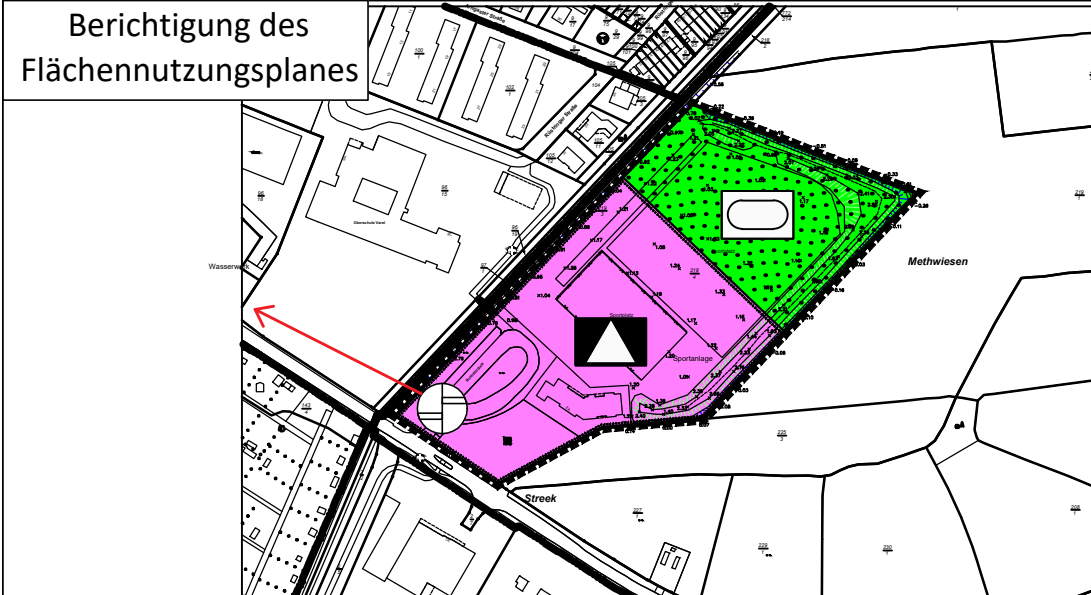


Ausschnitt rechtswirksamer
Flächennutzungsplan



Berichtigung des
Flächennutzungsplanes



Planzeichenerklärung

-  Fläche für den Gemeinbedarf
hier: Schule
-  Hauptversorgung
hier: Pumpstation
-  Grünfläche
hier: Sportplatz
-  Grenze des räumlichen
Geltungsbereiches
der 11. Planberichtigung



Quelle: Auszug aus den Geobasisdaten der Niedersächsischen Vermessung- und Katasterverwaltung,
© 2020 Landesamt für Geoinformation und Landesvermessung Niedersachsen (LGLN)

11. Berichtigung des Flächennutzungsplanes der Stadt Varel (§ 13 a Abs. 2 Nr. 2 BauGB)

Die Stadt Varel hat im beschleunigten Verfahren gemäß § 13 a BauGB den Bebauungsplan Nr. 246 für die Innenentwicklung aufgestellt.

Der Satzungsbeschluss wurde durch den Rat der Stadt Varel am gefasst.

Gemäß § 13 a Abs. 2 Nr. 2 wird der Flächennutzungsplan der Stadt Varel im Wege der Berichtigung angepasst.