

Antrag auf Änderung der Verordnung
über das Landschaftsschutzgebiet LSG
FRI 110 „Dangast“ in der Stadt Varel;
Herausnahme des Flurstücks 73/2, Flur 2, Gemarkung
Varel-Land

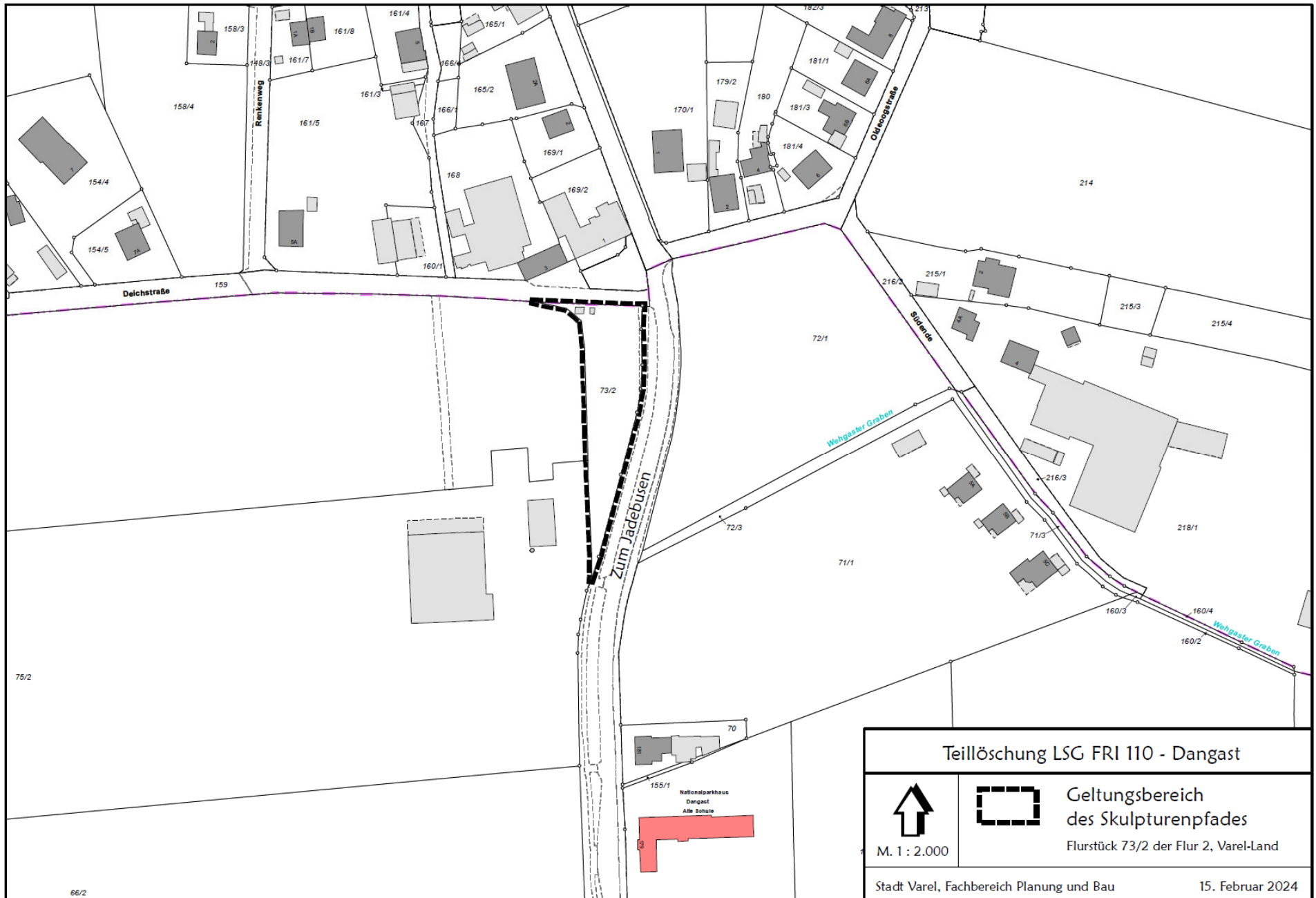
Sitzung des Ausschusses für Stadtentwicklung, Planung und
Umweltschutz

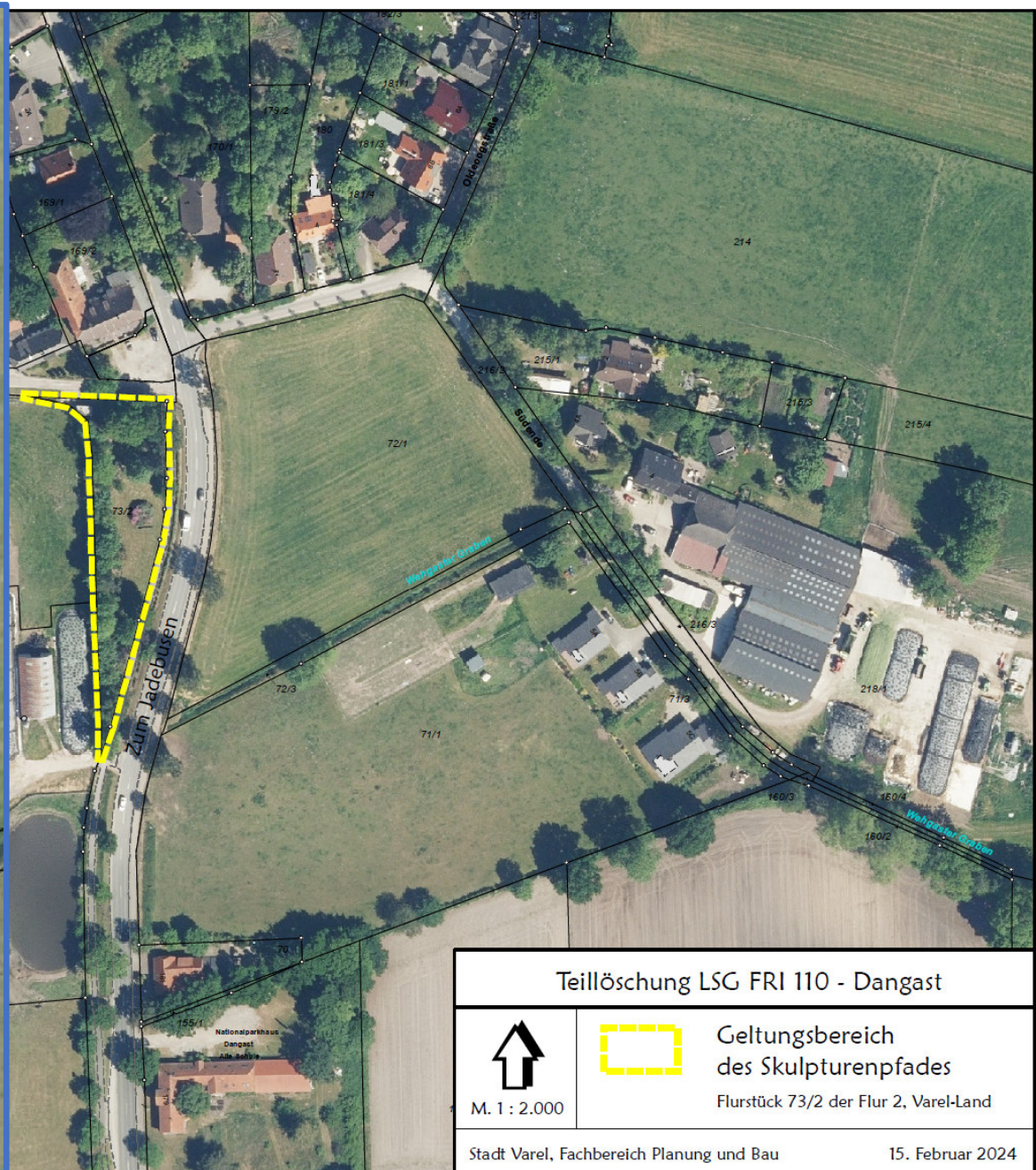
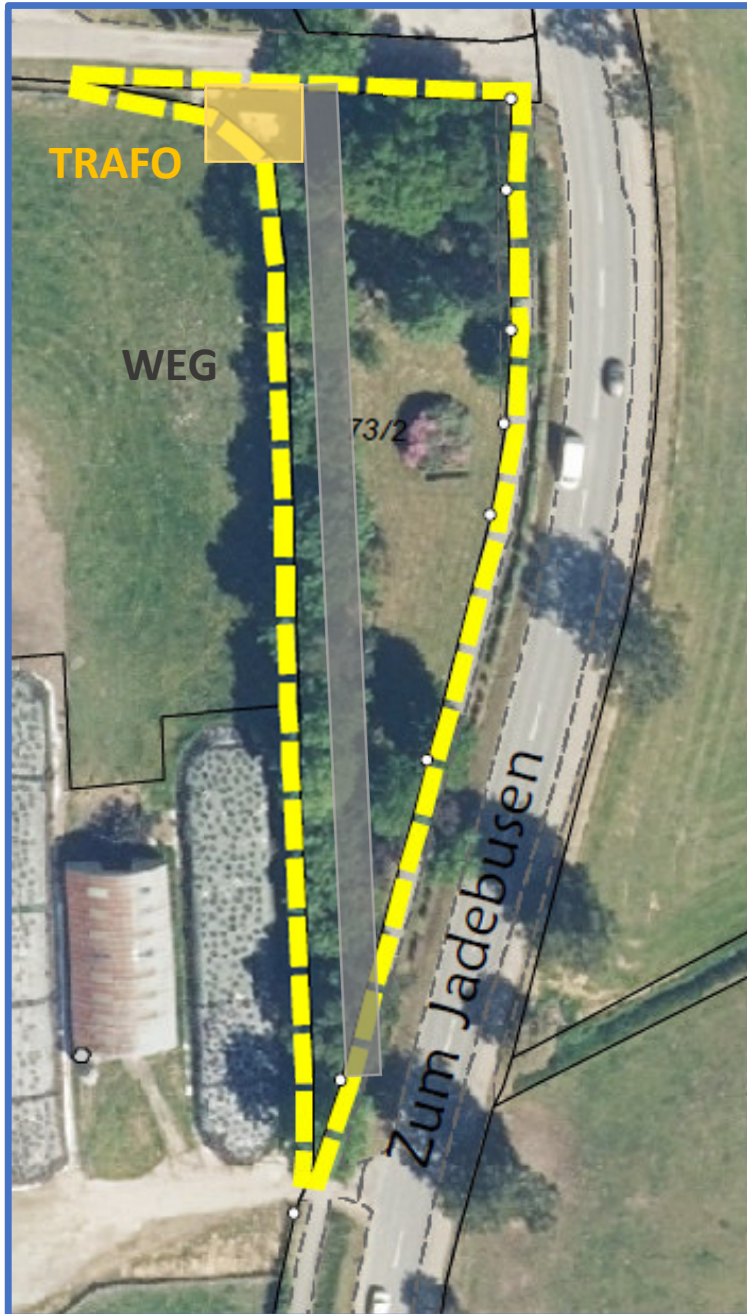
27.02.2024, öffentlicher Teil

Hintergrund

- LSG FRI 110 „Dangast“
 - Besteht seit 1984
 - Geltungsbereich ca. 710 ha
 - Kleinteilige Änderungen in 2004 und 2016
 - Schutzzwecke:
 - Landschaftscharakter, daher Schutzgut Landschaftsbestandteile
 - Erholungscharakter von Dangast und Umgebung
- Skulpturenpark der Akademie Dangast e. V. zum Jubiläumsjahr
 - Wechselnde Kunstwerke – behutsam in Fläche am Ortseingang eingebunden
 - Stärkung der Erholungsfunktion und Präsentation der Kunstschaffenden
 - Vorstellung und Befürwortung in Kulturausschuss und Planungsausschuss 2023
- Für den Skulpturenpark ist ein Bebauungsplan und daher Herausnahme aus LSG notwendig.
- Auswahl einer geeigneten Fläche und Abstimmung mit UNB – Landkreis Friesland








Teillöschung LSG FRI 110 - Dangast



M. 1 : 2.000



Geltungsbereich
des Skulpturenpfades

Flurstück 73/2 der Flur 2, Varel-Land

Eckdaten zur Fläche für die Teillöschung

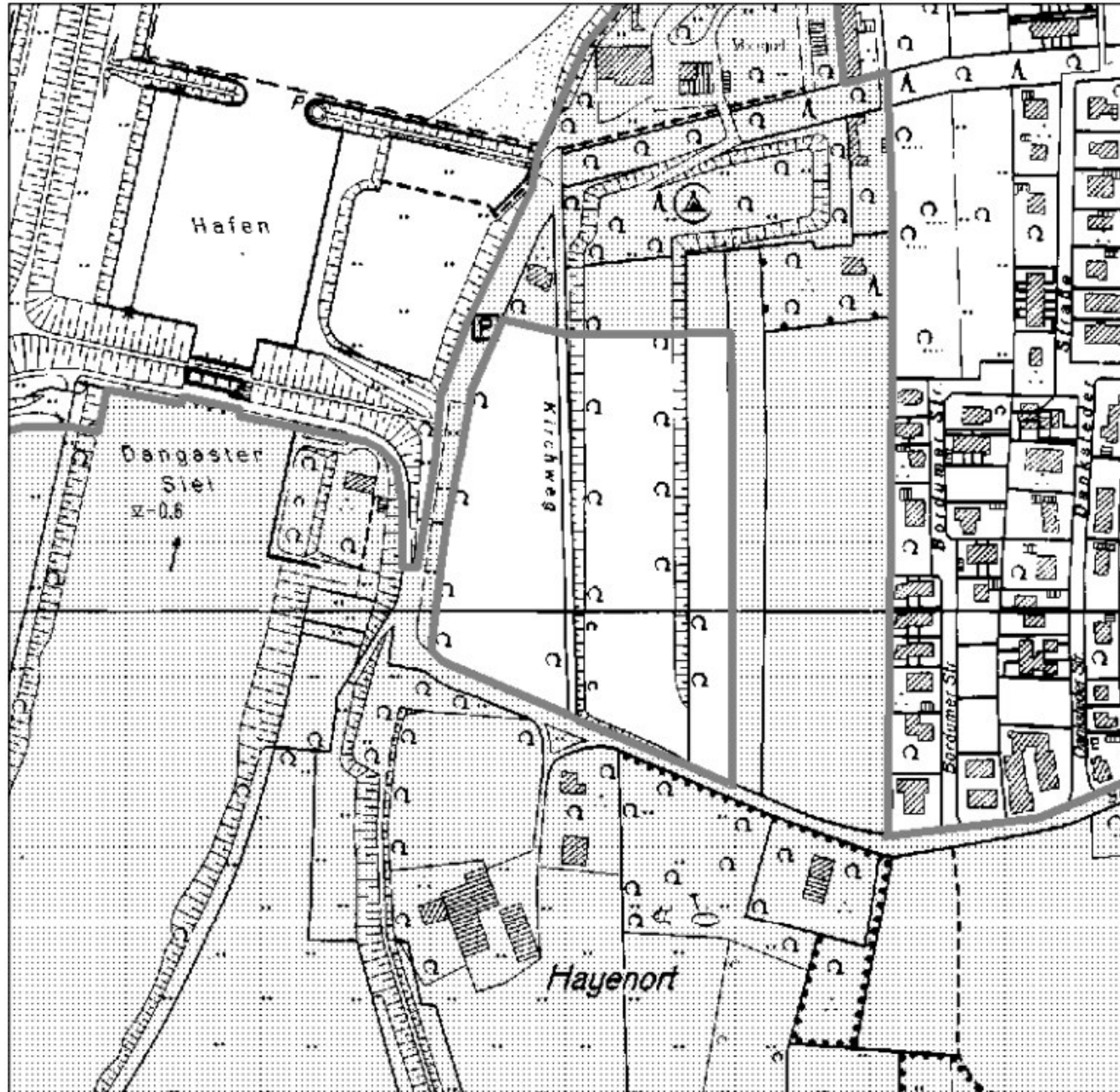
- Gesamtfläche von 3340 m²
- Weitestgehend als gestaltete Grünfläche charakterisiert
- Fuß- und Radweg (westlich) von 42 m²
- Trafostation (nördlich) von 64 m² → Einwirkung Landschaftsbild
- Silagemieten im Westen

- Sehr kleine Teilfläche, angrenzend an Bebauung und Kreisstraße
- Erhalt bzw. Sicherung der vorhandenen Landschaftselemente, wie Bäume, über die Bauleitplanung geplant!
- Anlassbezogene und damit auf einen Skulpturenpark festgelegte Teillöschung.

- Positive Wirkung auf touristisches Angebot → Erholungsfunktion


Beschlussvorschlag:

„Die Stadt Varel beantragt beim Landkreis Friesland die Herausnahme des Flurstücks 73/2 der Flur 2, Gemarkung Varel-Land mit insgesamt 3340 m², entsprechend dem anliegenden Lageplan, aus dem Geltungsbereich des Landschaftsschutzgebietes FRI 110 „Dangast“.“



Anlage zur 1. Verordnung
zur Änderung der Verordnung
über das Landschaftsschutzgebiet
"Dangast"
vom 22. März 2004

Maßstab 1:3.000

 Geltungsbereich der Verordnung

Landkreis Friesland
26441 Jever, den 22. März 2004

gez. Sven Ambrosy

Sven Ambrosy
Landrat

Landkreis Friesland







**Anlage zur 2. Verordnung
zur Änderung der Verordnung
über das
Landschaftsschutzgebiet
"Dangast" in der
Stadt Varel,
Landkreis Friesland
vom**

**Legende
Geltungsbereich der Verordnung**

"LSG Dangast"

-  Bereich der Teillöschung
-  LSG "Dangast"

**Landkreis Friesland
Jever,**

**Sven Ambrosy
Landrat**

1:2.000