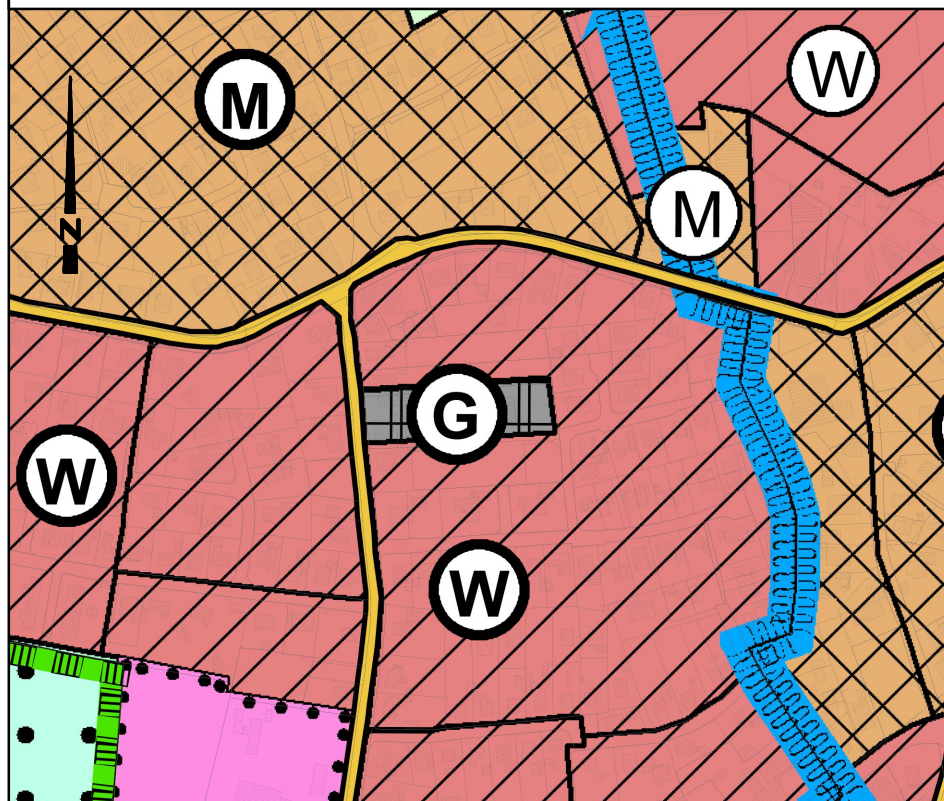







Ausschnitt rechtswirksamer Flächennutzungsplan



Planzeichenerklärung

-  Wohnbauflächen
-  Gemischte Bauflächen
-  Gewerbeflächen
-  Straßenverkehrsflächen
-  Geltungsbereich der FNP-Anpassung

Berichtigung des Flächennutzungsplanes der Stadt Varel (§13a Abs.2 Nr.2 BauGB)

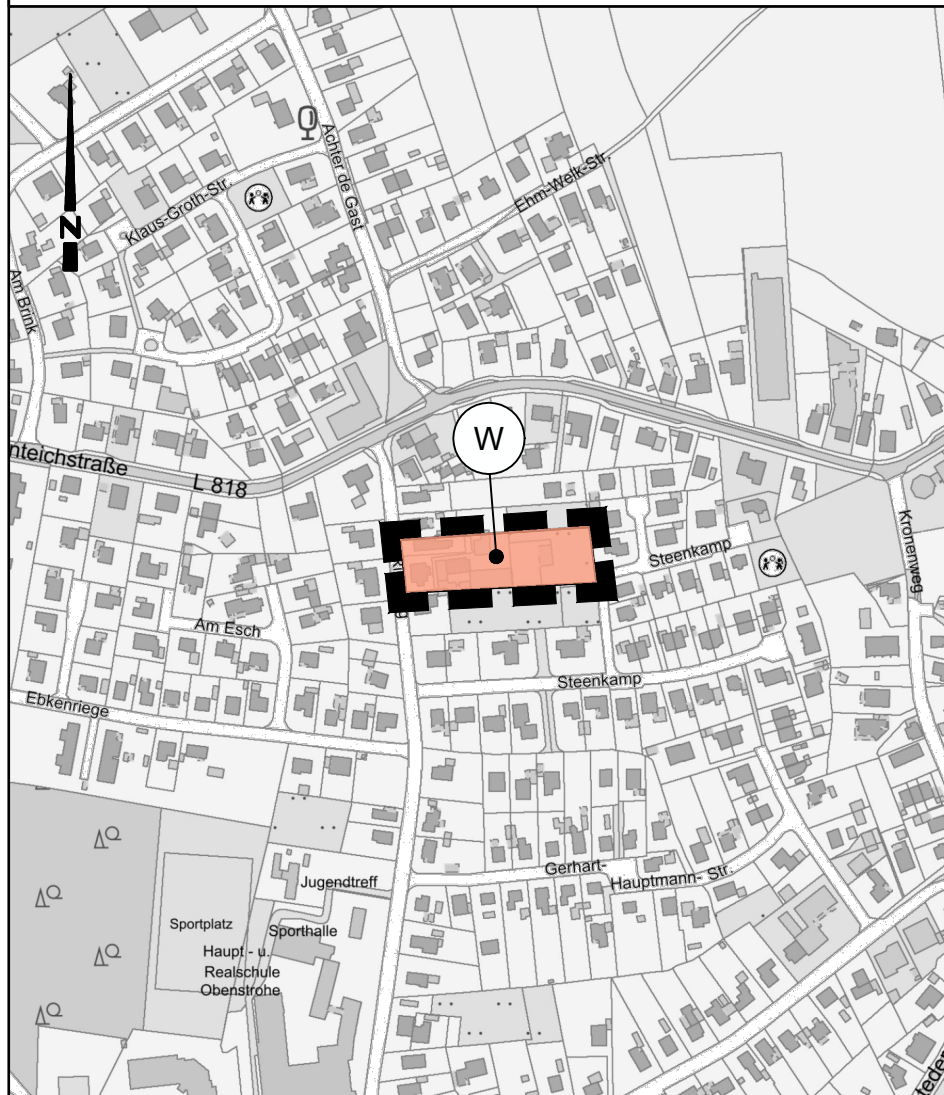
Die Stadt Varel hat im beschleunigten Verfahren gemäß § 13a BauGB die 4. Änderung des Bebauungsplanes Nr. 34 "Steenkamp" aufgestellt. Der Satzungsbeschluss wurde durch den Rat der Stadt Varel am _____ gefasst. Gemäß §13a Abs.2 Nr.2 BauGB wird der Flächennutzungsplan der Stadt Varel im Wege der Berichtigung angepasst.

Varel, den _____



(Der Bürgermeister)

20. Berichtigung des Flächennutzungsplanes

M. 1 : 5.000



Planzeichenerklärung

-  Wohnbauflächen
-  Geltungsbereich der FNP-Anpassung

Stadt Varel

20. Berichtigung des Flächennutzungsplanes

(Anpassung an den Bebauungsplan Nr. 34,
4. Änderung "Steenkamp")

-Entwurf-

M. 1 : 5.000